


Strategický plán rozvoje obce

Řípec

pro období **2024–2030**



Obec Řípec

Verze 01 (březen 2024)

Schváleno zastupitelstvem obce dne 11.09.2024



Tento dokument byl vytvořen ve spolupráci projektu **Broadband Competence Office Česká republika** a **Místní akční skupiny Třeboňsko o.p.s.**



Spolufinancováno
Evropskou unií



MÍSTNÍ AKČNÍ SKUPINA
TŘEBOŇSKO o.p.s.



OBSAH

1	ÚVOD	1
2	ANALYTICKÁ ČÁST	2
2.1	STRUČNÁ HISTORIE OBCE	2
2.2	ZÁKLADNÍ CHARAKTERISTIKA OBCE	2
2.2.1	Socioekonomická analýza	3
2.3	HOSPODAŘENÍ OBCE	22
2.3.1	Pozemky v majetku obce	23
2.3.2	Obec a regionální spolupráce	27
2.3.3	Rozvojové možnosti obce	28
2.3.4	Finanční analýza	31
2.4	SWOT ANALÝZA	32
2.5	VÝCHODISKA PRO STRATEGICKOU ČÁST	34
3	STRATEGICKÁ ČÁST	35
3.1	VIZE	35
3.2	STRATEGICKÉ CÍLE	35

SEZNAM TABULEK

Tabulka 1	Tabulka aktivit tvorby strategie	1
Tabulka 2	Základní informace	2
Tabulka 3	Počet obyvatel a průměrný věk obyvatel ve městě k 31.12.2022	3
Tabulka 4	Vývoj struktury obyvatel dle věkových skupin v letech	3
Tabulka 5	Vývoj počtu obyvatel v letech	4
Tabulka 6	Změny počtu obyvatel vč. migrace v letech	4
Tabulka 7	Vývoj průměrného věku obyvatel v letech	4
Tabulka 8	Přehled technické vybavenosti v Řípci	6
Tabulka 9	Přehled občanské vybavenosti v Řípci	6
Tabulka 10	Příslušnost obce k úřadům veřejné správy	8
Tabulka 11	Přehled místních a účelových komunikací ve zhoršeném a nevyhovujícím stavu	10
Tabulka 12	Počet nově dokončených bytů v letech 2014-2022	10
Tabulka 13	Domovní fond obce Řípec (SLDB 2021)	10
Tabulka 14	Technické vybavení bytů (SLDB 2021)	11



Tabulka 15 Obyvatelstvo ve městě podle stupně vzdělání (SLDB 2021)	12
Tabulka 16 Výše nezaměstnanosti v letech	12
Tabulka 17 Počet uchazečů o zaměstnání	13
Tabulka 18 Obyvatelé vyjíždějící do zaměstnání a škol (SLDB 2011)	13
Tabulka 19 Přehled dostupných poskytovatelů sociálních a doprovodných služeb	14
Tabulka 20 Přehled aktivních spolků v obce Řípec	15
Tabulka 21 Podnikatelské subjekty podle právní formy (období: 31. 12. 2021).....	15
Tabulka 22 Podnikatelské subjekty podle převažující činnosti (období: 31. 12. 2023).....	15
Tabulka 23 Přehled významných ekonomických subjektů se sídlem mimo Řípec.....	16
Tabulka 24 Druhy půd (v ha), stav k 31. 12. 2022.....	18
Tabulka 25 Příjmy a výdaje obce Řípec v roce 2023	22
Tabulka 26 Přehled stavu dle monitorujících ukazatelů obce Řípec v roce 2023	22
Tabulka 27 Skutečné saldo rozpočtu obce Řípec v letech	23
Tabulka 28 Seznam pozemků v majetku obce Řípec	23
Tabulka 29 Přehled právnických osob, jejich členy je obec Řípec	27
Tabulka 30 Příjmová stránka rozpočtu obce v roce 2023	31
Tabulka 31 Výdajová stránka rozpočtu obce v roce 2023	31

SEZNAM GRAFŮ

Graf 1 Vývoj počtu obyvatel v letech.....	4
Graf 2 Vývoj průměrného věku obyvatel v letech	5
Graf 3 Graf vývoje nezaměstnanosti v letech.....	12
Graf 4 Statistika poměru druhů pozemků v katastrálním území obce v ha (stav k 31.12.2021)	18

SEZNAM OBRÁZKŮ

Obrázek 1 Správní území obce Řípec.....	3
Obrázek 2 Stav komunikací v obci dle šetření SMS ČR	9



1 ÚVOD

Zpracování tohoto strategického dokumentu má za cíl specifikovat střednědobý rozvoj obce Řípec. Jedná se o první takto rozsáhlý rozvojový dokument obce, z důvodu jeho dlouhodobé využitelnosti je koncipován jako otevřený dokument, který může být aktualizován na více úrovních, zejména prostřednictvím Akčního plánu, který tvoří samostatnou přílohu tohoto dokumentu. Ustavení cílů, vychází z plánovaných záměrů samosprávy a představuje prostředek pro jednoznačné určení dalšího směřování udržitelného rozvoje obce. Tento rozvoj bude postupně naplňován realizací dílčích aktivit, které jsou uváděny ve zmíněném akčním plánu.

Navrhované znění strategického plánu prošlo podrobným připomínkováním a schválením Zastupitelstvem obce.

Tabulka 1 Tabulka aktivit tvorby strategie

Název aktivity	Termín plnění
Zahájení zpracování	10. 2023
Tvorba úvodní verze dokumentu	
Realizace dotazníkového šetření	
Zpracování výstupů dotazníkového šetření	
Příprava podkladů obecním úřadem	10. 2023
Doplnění dokumentu dle obdržených podkladů	
Dokončení zpracování strategie	8. 2024
Projednání a schválení zastupitelstvem města	XX. 9. 2024
Zveřejnění	XX. 9. 2024

Zdroj: vlastní zpracování



2 ANALYTICKÁ ČÁST

2.1 STRUČNÁ HISTORIE OBCE

Jméno Řípec obdržela obec proto, že byla založena na menším kopci. Za starých časů se velkému kopci říkalo říp, malému řípec. První dochovaná písemná zmínka o obci pochází z 30. září 1363. Jedná se o listinu Anny z Lipé, dcery Petra I. z Rožmberka. Anna z Lipé v této listině rozhodla, aby její vesnice (jmenován je právě i Řípec), které dostala do doživotního držení od svých bratrů Petra II., Jošta I., Oldřicha I. a Jana I. z Rožmberka, přešly po její smrti zpět na její bratry. Kopie této významné listiny se nachází na obecním úřadě obce Řípec. V roce 1996 byla obec vyhlášena Jihočeskou vesnicí roku a v celostátní soutěži skončila na druhém místě.

2.2 ZÁKLADNÍ CHARAKTERISTIKA OBCE

Tabulka 2 Základní informace

Oficiální název:	Obec Řípec
Sídlo obecního úřadu:	Řípec 39 39181 Řípec
Tel.:	381 583 312
Email:	ouripec@cbox.cz
Datová schránka:	dw7bij5
IČ:	00667137
DIČ:	CZ00247022
Kód obce (ZUJ):	599115
Obec s rozšířenou působností:	Soběslav
Pověřený obecní úřad:	Veselí nad Lužnicí
Okres (NUTS 4):	Tábor
Kraj (NUTS 3):	Jihočeský
Katastrální území:	Řípec
Katastrální výměra (ha):	741
Počet obyvatel (údaj k 31. 12. 2020):	340
Nadmožská výška (m n. m.):	443 m n. m.
Zeměpisné souřadnice:	49°12'51" s. š., 14°44'12" v. d.

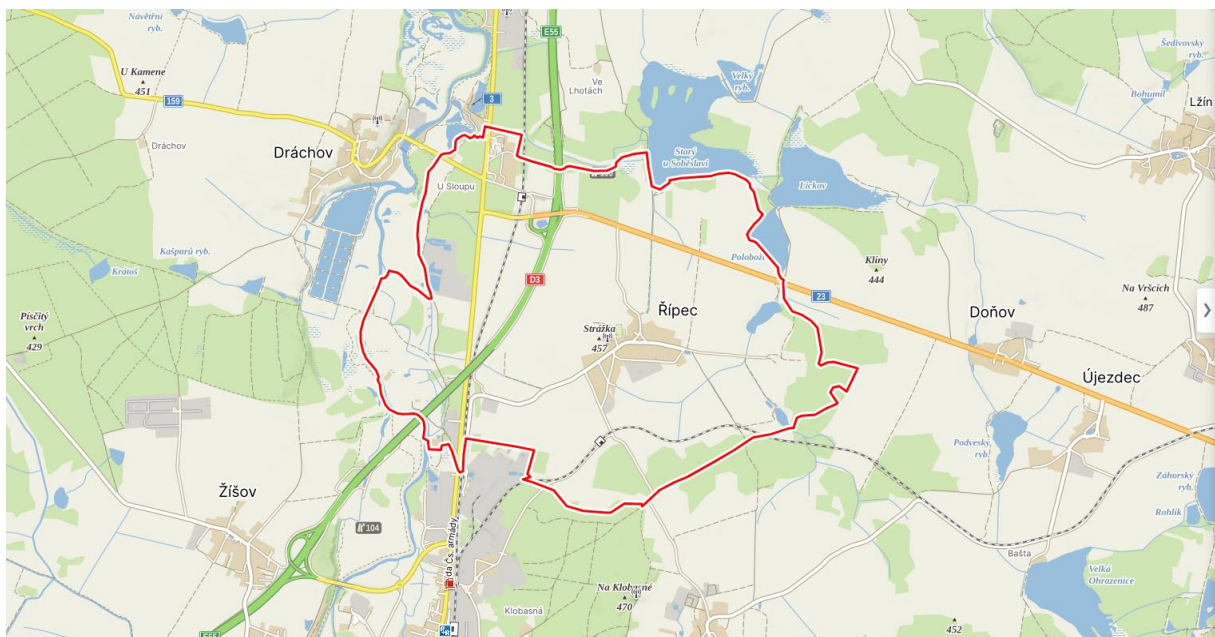
Zdroj: RIS, vlastní zpracování

Obec Řípec se nachází v okrese Tábor. Leží v průměrné výšce 443 metrů nad mořem a zaujímá plochu 7,39 km² (z toho je 47 % orné půdy, pětina katastru je osázena lesním porostem). Obec disponuje mnoha benefity, má zajímavou historii, jedinečné obyvatele, silné zázemí a žije bohatým kulturním a společenským životem. V současné době (2024) je v obci přihlášeno k trvalému pobytu 330 obyvatel a zájem o bydlení v obci stále roste. A není divu, že rodiny vyhledávají právě Řípec, aby zde našly svůj nový domov. V obci je obchod se smíšeným zbožím, hospoda, knihovna, dětské, fotbalové a



víceúčelové hřiště. V katastru obce je dálniční přivaděč, který je součástí dálnice D3. Na návsi se nachází autobusová zastávka a k obci náleží také dvě zastávky železniční. Jedna je součástí koridoru Praha–České Budějovice a druhá leží na trati Veselí nad Lužnicí–Havlíčkův Brod. V neposlední řadě stojí ještě za zmínění, že jsou v Řípci zapsány hned čtyři spolky, a to spolek myslivců, hasičů, žen a sportovců, což přímo souvisí s místním bohatým společenským a kulturním životem. Lidé, kteří zde žijí, svou obec milují a mají úctu k práci svých předků.

Obrázek 1 Správní území obce Řípec



Zdroj: Mapy.cz

2.2.1 SOCIOEKONOMICKÁ ANALÝZA

Obyvatelstvo

Tabulka 3 Počet obyvatel a průměrný věk obyvatel ve městě k 31.12.2022

	Celkem	Muži	Ženy
Počet obyvatel	350	180	170
Průměrný věk	40,7	40,1	41,4

Zdroj: ČSÚ, vlastní zpracování

Tabulka 4 Vývoj struktury obyvatel dle věkových skupin v letech

Věková skupina	2014	2015	2016	2017	2018	2019	2020	2021	2022
0–14	61	56	54	55	59	69	67	69	65
15–64	213	210	204	204	205	208	213	221	222
65 a více	57	55	55	58	54	58	53	50	50

Zdroj: ČSÚ

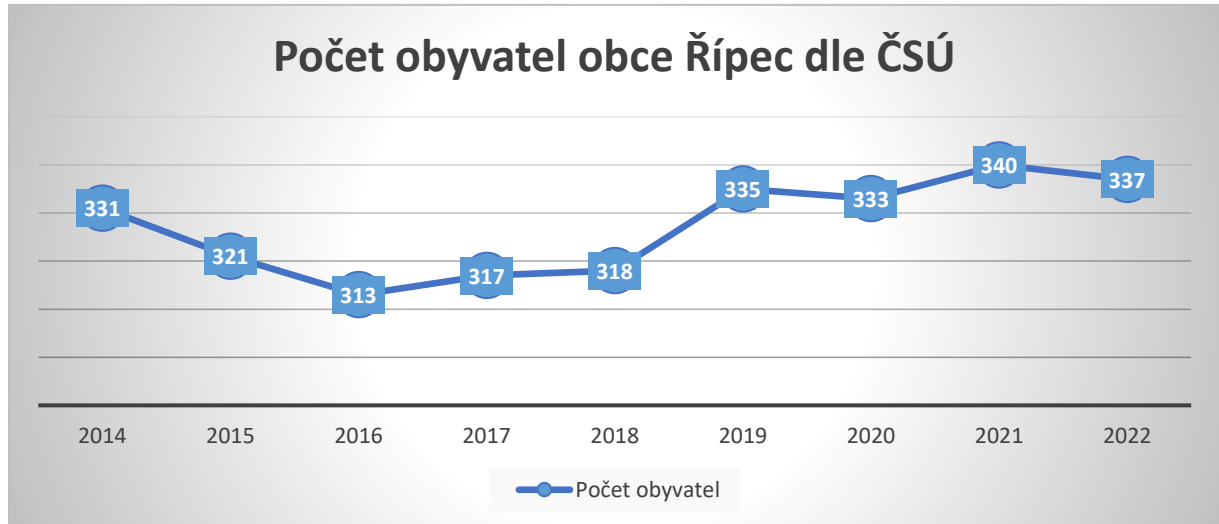


Tabulka 5 Vývoj počtu obyvatel v letech

Rok	2014	2015	2016	2017	2018	2019	2020	2021	2022
Počet obyvatel	331	321	313	317	318	335	333	340	337

Zdroj: ČSÚ, vlastní zpracování

Graf 1 Vývoj počtu obyvatel v letech



Zdroj: ČSÚ, vlastní zpracování

Tabulka 6 Změny počtu obyvatel vč. migrace v letech

	2018	2019	2020	2021	2022	
Živě narození	5	7	3	5	3	
Zemřelí	5	-	6	4	1	
Přistěhovalí	13	21	10	14	14	
Vystěhovalí	12	11	9	9	19	
Přírůstek (úbytek)	Přirozený	-	+7	-3	+1	+2
	Stěhováním	+1	+10	-1	+5	-5
	Celkový	+1	+17	-2	+6	-3

Zdroj: ČSÚ

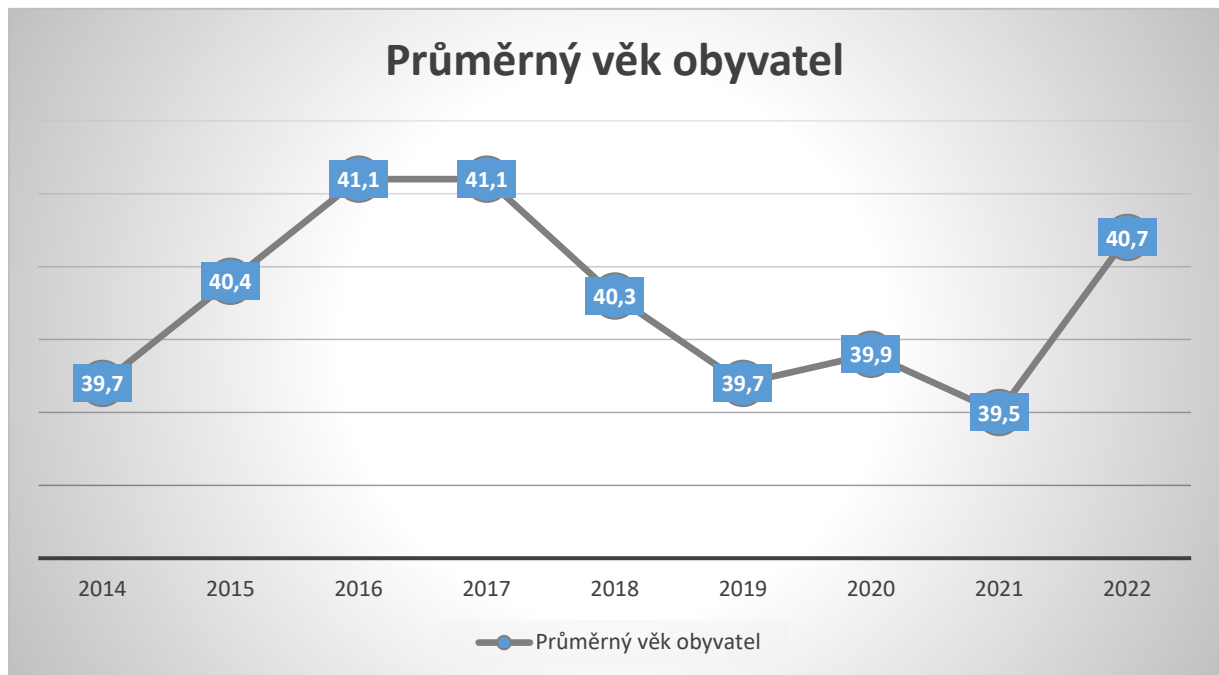
Tabulka 7 Vývoj průměrného věku obyvatel v letech

Rok	2014	2015	2016	2017	2018	2019	2020	2021	2022
Průměrný věk	39,7	40,4	41,1	41,1	40,3	39,7	39,9	39,5	40,7

Zdroj: ČSÚ, vlastní zpracování



Graf 2 Vývoj průměrného věku obyvatel v letech



Zdroj: ČSÚ, vlastní zpracování

Shrnutí

Vývoj v oblasti struktury obyvatel dle věkových skupin vyznívá pro obec Řípec ve srovnání s většinou ostatních obcí Jihočeského kraje pozitivně. Data ČSÚ berou v potaz také vývoj migrace, přesto mezi lety 2014–2022 nedocházelo ke kontinuálnímu zvyšování počtu ekonomicky neaktivních obyvatel (65+) a naopak docházelo k postupnému nárůstu ekonomicky aktivních obyvatel (15–64). Tento trend může být podpořen také pozvolným nárůstem počtu obyvatel v předproduktivním věku (0–14).

S výše uvedenou informací do určité míry koreluje také vývoj průměrného věku obyvatel obce, který spíše osciluje kolem hodnoty 40. Také z tohoto pohledu se obec Řípec nachází v pozitivnějších číslech v porovnání s většinou srovnatelných obcí.

Data ukazují, že obec nestojí obdobně jako mnoho dalších municipalit před problémem, zda bude docházet ke snižování počtu obyvatel, v současné době naopak lze konstatovat, že samospráva se může v příštích letech soustředit na další rozvoj obce v mnoha oblastech, zejména s přihlédnutím k věkové skladbě obyvatelstva a jejich preferencím, resp. potřebám.



Technická vybavenost

Tabulka 8 Přehled technické vybavenosti v Řípci

Název	Existence v obci	Pokrytí obci	Stav (1-5)
Veřejný vodovod	ano	část obce	3
Kanalizace	ano	část obce	4
ČOV	ne	-	-
Plynofikace	ano	část obce	1
Uzel připojení k vysokorychlostnímu internetu (backhaul)	ano	částečné	nezjištěno
Optické vedení v k.ú. obce	ne	-	-
Existence prvků bezdrátového připojení (vysílače WAS)	ano	kompletní	nezjištěno
Kamerový systém	ne	-	-
Veřejné osvětlení	ano	kompletní	2
Inteligentní veřejné osvětlení	ne	-	-
Rozhlas	ano	část obce	3
Dálkové odečty vodoměrů	ne	-	-
Nabíjecí stanice el. aut	ne	-	-
Skládka komunálních odpadů	ne	-	-
Sběrný dvůr nebezpečných a objemných odpadů	ano	-	1
Hasičský záchranný sbor	ne	-	-
Požární nádrž	ano	-	1
Požární hydrant	ne	-	-

Zdroj: ČSÚ, vlastní zpracování

Občanská vybavenost

Tabulka 9 Přehled občanské vybavenosti v Řípci

Název	Existence v obci	Stav (1-5)
Mateřská škola	ne	-
Základní škola (1. stupeň)	ne	-
Základní škola (2. stupeň)	ne	-
Základní umělecká škola	ne	-
Střední škola	ne	-
Kulturní dům	ano	3
Knihovna s připojením k internetu	ano	3
Prodejna potravin	ano	1
Restaurace	ano	3
Dostupné internetové připojení pro obyvatele	ano	-
Počet aktivních operátorů v obci	7	-
Možnost připojení subjektů rychlostí 1 Gb/s	ne	-
Web obce s možností aktivního sdílení informací občanům	ano	1
5G pokrytí obce	ano	-
Divadlo	ne	-
Kino	ne	-
Koupaliště	ne	-
Bazén	ne	-
Autobusová zastávka	ano	2
Železniční stanice	ano	1
Hasičská zbrojnice	ano	4
Zdravotní středisko	ne	-
Policie	ne	-
Obecní / městská policie	ne	-
Pošta	ne	-
Ordinace praktického lékaře	ne	-



Ordinace dětského lékaře	ne	-
Ordinace zubaře	ne	-
Lékárna	ne	-
Vodojem	ano	nezjištěno
Čerpací stanice PHM	ano	1
Bankomat	ne	-
Dobíjecí stanice pro elektromobilitu	ano	1
Léčebna dlouhodobě nemocných	ne	-
Hospic	ne	-
Dům pro seniory	ne	-
Dům s pečovatelskou službou	ne	-
Objekt sociálního bydlení	ne	-
Parkoviště	ne	-
Brownfield	ano	1
Hřbitov	ne	-
Infocentrum	ne	-
Trafostanice	ano	-
Sběrný dvůr	ne	-
sběr recyklovaného odpadu	ano	nezjištěno
Sakrální stavby (kostel)	ne	-
Menší sakrální stavby (kaple, boží muka, kříže)	ano	nezjištěno
Sportovní hřiště	ne	-
Dětské hřiště	ano	3

Zdroj: ČSÚ, vlastní zpracování

Shrnutí

Technická infrastruktura obce byla vystavěna ve většině území, nicméně je nezbytné předpokládat výdaje na dobudování v relevantních oblastech. Již existující infrastruktura zároveň postupně zastarává (doba fungování cca 30 let) a bude nutné postupně přistupovat k její obnově (např. kanalizace). Jak vyplývá z přehledu, základní infrastruktura je k dispozici, nicméně zcela chybí optická síť pro zavedení vysokorychlostního internetového připojení. Taktéž obec zatím komplexně neřešila zavádění inovativních prvků infrastruktury, které by měly pozitivní dopad na snížení mandatorních nákladů provozu obce (inteligentní veřejné osvětlení, instalace OZE atp.).

Občanská vybavenost je s přihlédnutím k velikosti municipality dostatečná. Mezi významnější nedostatky můžeme zařadit především absenci sportovního hřiště, s ohledem na růst počtu dětí pak také neexistenci mateřské školy či dětské skupiny.



Příslušnost k úřadům veřejné správy

Tabulka 10 Příslušnost obce k úřadům veřejné správy

Úřad	Adresa	Kontakty – telefon / email / web
Finanční úřad	Územní pracoviště v Táboře Budějovická 2923 390 02 Tábor	381 480 111 podatelna2212@fs.mfcr.cz https://www.financnisprava.cz/cs/financni-sprava/financni-sprava-cr/organizacni-struktura/organy-financni-spravy/uzemni-pracoviste/2212-uzemni-pracoviste-v-tabore
Hygienická stanice	Územní pracoviště Tábor Palackého 350 390 01 Tábor	387712410 ta@khscb.cz www.khscb.cz/view.php?&cisloclanku=2008050010
Katastrální úřad	Katastrální pracoviště Tábor Štítného 2598 390 02 Tábor	381 203 011 kp.tabor@cuzk.cz www.cuzk.cz/kp/tabor cuzk.cz/Urady/Katastralni-urady/Katastralni-urady/Katastralni-urad-pro-Jihocesky-kraj/Katastralni-pracoviste/KP-Tabor/Katastralni-pracoviste-Tabor.aspx
Matriční úřad	Městský úřad Veselí nad Lužnicí – Matrika nám. T. G. Masaryka 26 391 81 Veselí nad Lužnicí	381548144 matrika@veseli.cz www.veseli.cz
Obecní úřad	Obecní úřad č.p. 39 Řípec, 391 81 pošta Veselí nad Lužnicí	381 583 312 starosta@ripec.cz www.ripec.cz
Okresní správa sociálního zabezpečení	OSSZ Tábor Bílková 2924 390 02 Tábor	381499111 posta.ta@cssz.cz www.cssz.cz/web/cz/kontakty/region/ossz/jihocesky-kraj/tabor#obsah
Státní zastupitelství	Okresní státní zastupitelství Tábor Kpt. Jaroše 1851 390 03 Tábor	381 413 171 podatelna@osz.tab.justice.cz portal.justice.cz/soud/soud.aspx?o=102&j=112&k=1115
Soud	Okresní soud v Táboře nám. Mikuláše z Husí 43 390 17 Tábor	381 205 111 podatelna@osoud.tab.justice.cz portal.justice.cz/soud/soud.aspx?o=189&j=199&k=1898
Stavební úřad	Městský úřad Veselí nad Lužnicí – Stavební úřad nám. T. G. Masaryka 26 391 81 Veselí nad Lužnicí	381 548 160 vystavba@veseli.cz www.veseli.cz www.statnisprava.cz/rstsp/adresar.nsf/i/13217
Úřad práce	Úřad práce – Kontaktní pracoviště Tábor Husovo nám. 2938 390 02 Tábor	950 165 300 podatelna.ta@uradprace.cz https://www.uradprace.cz/web/cz/tabor
Živnostenský úřad	Městský úřad Soběslav – Obecní živnostenský úřad Protifašistických bojovníků 128/5 392 01 Soběslav	381 508 188 blazkova@musobeslav.cz www.musobeslav.cz

Zdroj: Ministerstvo pro místní rozvoj ČR

Dopravní infrastruktura

Obec Řípec leží z hlediska dopravy ve velmi důležité lokalitě. Na katastrálním území obce vede Dálnice D3, ze které ústí Exit 100, dále silnice 603 (jedná se o původní silnici I. třídy 3), silnice I. třídy č. 23, která funguje jako přivaděč do bývalého okresního města Jindřichův Hradec, a dále dvě železniční tratě, první ve směru na Prahu (trať č. 220, elektrifikovaný koridor), druhá ve směru na Jihlavu a Brno (trať č. 225, elektrifikovaná).



Výše uvedené informace lze interpretovat tak, že obyvatelé obce mají v dostupné vzdálenosti s dobou dojezdu do 15 minut krajské město České Budějovice i bývalé okresní město Tábor, přičemž hlavní město Praha leží ve vzdálenosti 114 km s dobou dojezdu méně než 90 minut. To z obce činí velmi dobře dostupné sídlo, které se po dobudování dálnice D3 i železničního koridoru stalo atraktivnější pro bydlení pro obyvatele v produktivním věku.

Místní a účelové komunikace

Část místních komunikací se nachází v nevyhovujícím stavu a bude nutné řešit jejich postupnou rekonstrukci. Zhoršený stav, vyžadující výrazné opravy, je zaznamenán na obrázku č. 2 níže oranžovou barvou. Vyhovující stav je zaznamenán žlutou barvou, zelenou pak velmi dobrý stav. Jak vyplývá z mapy, stav těchto komunikací, resp. jejich potřeba obnovy, představují pro obec do budoucna finanční zatížení. Některé z těchto investic lze spojit s další výstavbou či rekonstrukcí sítí technické infrastruktury, které by napomohly k rozvoji obce, resp. by byla zajištěna obnova či navýšení kapacity stávající infrastruktury.

Obrázek 2 Stav komunikací v obci dle šetření SMS ČR



Zdroj: Sdružení místních samospráv ČR, Ministerstvo pro místní rozvoj ČR



Tabulka 11 Přehled místních a účelových komunikací ve zhoršeném a nevyhovujícím stavu

Parcelní č..	Název ulice / lokality	Uváděný stav
2752/2	-	nevyhovující
3419	-	nevyhovující
1722/1	-	nevyhovující
2767/1	-	nevyhovující
2763/1	-	nevyhovující
435/25	-	nevyhovující
2769/2	-	nevyhovující
1677/3	-	zhoršený
3299	-	zhoršený
435/51	-	zhoršený

Zdroj: SMS ČR, vlastní zpracování

Z hlediska cykloturistiky je nejvýznamnější komunikací cyklotrasa s názvem Podél Lužnice, která je vedena po komunikaci, zajišťující dopravní obslužnost obce. Pro cyklisty je tak bezpečnější použít některou z vedlejších místních či účelových komunikací.

Shrnutí

Obec Řípec leží z hlediska dopravy v ideální lokalitě, velmi blízko nejdůležitějším komunikacím na jihu Čech, zároveň v takové vzdálenosti, že jejich existence významně neruší charakter obce, ani nesnižuje komfort bydlení. Lze konstatovat, že dopravní obslužnost je zajištěna dostatečně. Téměř polovina místních, resp. účelových komunikací se nachází ve zhoršeném stavu. To představuje do budoucna významné investiční náklady pro rozpočet obce.

Bydlení a výstavba

Tabulka 12 Počet nově dokončených bytů v letech 2014-2022

Počet dokončených bytů	2014	2015	2016	2017	2018	2019	2020	2021	2022
v rodinných domech	3	1	-	1	-	2	-	2	-
v bytových domech	-	-	-	-	-	-	-	-	-
v nástavbách	-	-	-	-	-	-	-	-	-

Zdroj: ČSÚ

Tabulka 13 Domovní fond obce Řípec (SLDB 2021)

Obydlené domy celkem	104	
Obydlené rodinné domy	103	
Obydlené bytové domy	-	
Domy podle vlastnictví	soukromých osob	102
	obce, státu	1
	Jiná právnická osoba	1
	nezjištěno	-

Zdroj: ČSÚ



Tabulka 14 Technické vybavení bytů (SLDB 2021)

Obydlené byty úhrnem		120
Byty podle vybavení a způsobu vytápění	plyn v bytě	75
	vodovod v bytě	106
	připojení na veřejnou kanalizační síť	49
	ústřední domovní topení	15
	Ústřední topení s vlastním zdrojem (v bytě)	68
	Lokální topidla (kamna)	18
	Uhlí, koks, uhelné brikety	16
	Plyn	35
	Elektřina	13
	Dřevo, dřevěné pelety	36

Zdroj: ČSÚ

Shrnutí

Podle sčítání, provedeného v roce 2021, se v obci nacházelo celkem 104 obydlých domů, z nichž plných 103 bylo rodinných domů. Celkový počet domů byl pak 120.

Při bližším pohledu na probíhající bytovou výstavbu se ukazuje, že v obci probíhá pouze výstavba nových rodinných domů, a to spíše pozvolným tempem. Podle dat ČSÚ zbývá poměrně vysoký počet domů, které používají k vytápění neekologické typy paliv.

Aktualizovaný územní plán počítá s možností výstavby až 35 rodinných domů. Ve východní části, kde leží centrum osídlení, jsou navrženy rozvojové plochy bydlení kolem obce samé s využitím stávající dopravní a technické infrastruktury. Dále jsou navrženy plochy rozšíření také v dalších směrech, ve většině případů je možné využít napojení infrastruktury na stávající síť.¹

¹ Úplné znění ÚP Řípec, s. 6 – 9, dostupný z: <<https://www.ripec.cz/urad/uzemni-plan/>>



Vzdělanost, trh práce

Tabulka 15 Obyvatelstvo ve městě podle stupně vzdělání (SLDB 2021)

Obyvatelstvo 15leté a starší		281
v tom podle stupně vzdělání	bez vzdělání, základní vč. neukončeného	44
	vyučení a střední odborné bez maturity	87
	úplné střední s maturitou	95
	vyšší odborné a konzervatoř	2
	vysokoškolské	37
	nezjištěné vzdělání	16

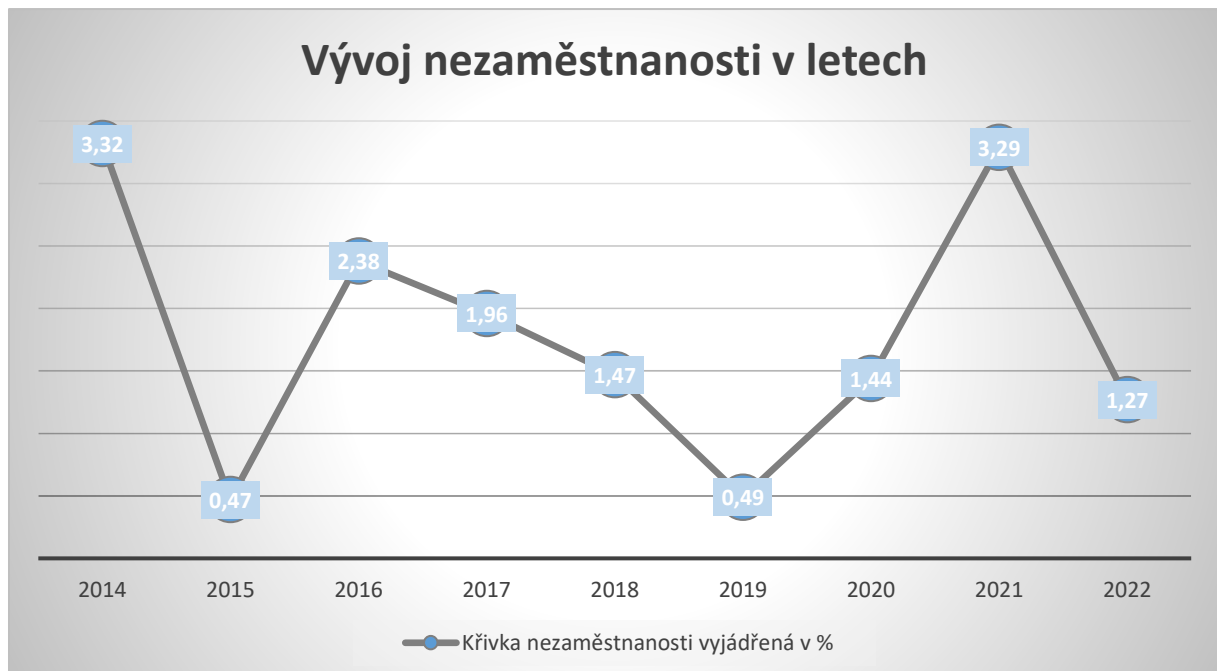
Zdroj: ČSÚ

Tabulka 16 Výše nezaměstnanosti v letech

Nezaměstnanost v letech	2014	2015	2016	2017	2018	2019	2020	2021	2022
celková v %	3,32	0,47	2,38	1,96	1,47	0,49	1,44	3,29	0,91
z toho ženy v %	4,46	x	2,80	1,94	1,92	x	0,97	1,01	x
Počet pracovních místa v evidenci ÚP	x	x	2	x	20	1	2	23	38

Zdroj: ČSÚ

Graf 3 Graf vývoje nezaměstnanosti v letech



Zdroj: ČSÚ, vlastní zpracování



Tabulka 17 Počet uchazečů o zaměstnání

Počet uchazečů (dosažitelní)	2014	2015	2016	2017	2018	2019	2020	2021	2022
celkem	7	1	5	4	3	1	3	7	2
z toho ženy	5	x	3	2	2	x	1	1	x

Zdroj: ČSÚ

Tabulka 18 Obyvatelé vyjíždějící do zaměstnání a škol (SLDB 2011)

Vyjíždějící, doba cesty	Zaměstnaní			Žáci a studenti
	celkem	muži	ženy	
Vyjíždějící do zaměstnání a škol	227	135	92	47
v tom:				
v rámci obce	19	13	6	-
do jiné obce okresu	135	73	62	41
do jiného okresu kraje	32	16	16	5
do jiného kraje	12	9	3	-
do zahraničí	2	-	2	1

Zdroj: ČSÚ

Shrnutí

V obci není mateřská ani základní škola. Nejbližší zařízení jsou v případě MŠ ve Veselí nad Lužnicí (Mezimostí) a Zlukově, v případě ZŠ pak ve Veselí nad Lužnicí (Mezimostí).

Nejbližší střední školy jsou k dispozici ve Veselí nad Lužnicí, Soběslavi a Jindřichově Hradci. V reálné dojezdové vzdálenosti se nachází školy v bývalém okresním městě Tábor a také školy v krajských Českých Budějovicích. V rámci těchto regionálních center působí vysoké školy (Jihočeská univerzita v Českých Budějovicích, Vysoká škola technická a ekonomická v Českých Budějovicích, Fakulta managementu Vysoké školy ekonomické v Praze, Česká zemědělská univerzita, středisko Tábor).

Dle dat ČSÚ vykazovala nezaměstnanost klesající tendenci, s výjimkou v roce 2021. Z grafu je možno vypořadovat pohyb nezaměstnanosti hluboko pod úroveň přirozené nezaměstnanosti. Ačkoliv je indikován nárůst nezaměstnaných v roce 2021, v roce 2022 již nezaměstnanost opět klesla pod 2 %.



Sociální oblast

Sociální služby jsou zajišťovány v území působícími poskytovateli sociálních služeb, které jsou primárně podporovány Jihočeským krajem. Dále jsou dostupné pobytové služby nejbližší ve Veselí nad Lužnicí (viz tabulka níže).

Tabulka 19 Přehled dostupných poskytovatelů sociálních a doprovodných služeb

Název poskytovatele	Druh služby
TEP, centrum sociálních služeb Veselí nad Lužnicí	Domov pro seniory
	Azylové domy
	Terénní odlehčovací služba samostatně a také v rámci komplexu činností mobilní specializované paliativní péče
	Odborné sociální poradenství poskytované v rámci komplexu činností mobilní specializované paliativní péče
	Půjčovna kompenzačních pomůcek (výpůjčku lze sjednat po telefonu a využít službu dovozu pomůcky do domácnosti)
	Sociálně terapeutická dílna
Dům sv. Františka	Pečovatelská služba
	Chráněné bydlení
	Humanitární sklad

Zdroj: vlastní zpracování

Shrnutí

Sociální služby v obci fungují na základě terénní služby poskytovatelů. Domov pro seniory, ani další pobytové služby v obci dostupné nejsou. Jejich dostupnost je primárně řešena v rámci krajské koncepce v oblasti sociálních služeb. Pobytové sociální služby jsou dostupné nejbližší ve Veselí nad Lužnicí. V případě potřeby může samospráva požádat o konzultaci Místní akční skupinu Třeboňsko o.p.s., která se touto problematikou zabývá a nabízí municipalitám bezplatné poradenství.

Zdravotnictví

V obci nejsou evidována žádná zařízení zdravotních služeb. Nejbližší lékařské ordinace jsou ve Veselí nad Lužnicí a Soběslavi. V případě těžších případů je pro občany obce spádová nemocnice v Táboře.



Spolková, sportovní a kulturní činnost

Tabulka 20 Přehled aktivních spolků v obce Řípec

Název spolku	Kontakt	Popis činnosti
Řípecké ženy z.s.	mistostarosta@ripec.cz	Pořádání tematických přednášek, realizace akcí, pomoc při tradičních akcích obce
Sbor dobrovolných hasičů Řípec	+420 603 939 137	Požární ochrana, jednotka je zařazena v kategorii JSDH, reprezentace obce na hasičských soutěžích, výjezdy k zásahům, pořádání hasičské soutěže, pořádání hasičského plesu, pomoc při tradičních akcích
Myslivecký spolek Řípec z.s.		Pořádání mysliveckého plesu, pomoc při tradičních akcích.
TJ Řípec z.s.		Pořádání sportovních akcí, pomoc při tradičních akcích.

Zdroj: vlastní zpracování

V obci působí celkem 4 spolky. Jejich aktivita není jen formální, jedná se o zásadní součást spolkového a kulturního života v obci, která výrazně přispívá k pocitu sounáležitosti a vztahu k obci v případě většiny obyvatel.

Hospodářství

Tabulka 21 Podnikatelské subjekty podle právní formy (období: 31. 12. 2021)

Celkem	Registrované podniky	Podniky se zjištěnou aktivitou
	78	49
Fyzické osoby	56	33
podnikající dle živnostenského zákona	45	24
podnikající dle jiného než živnostenského zákona	4	2
Zemědělské podnikatelé	10	7
Právníké osoby	13	12
Obchodní společnosti	-	-
Akciové společnosti	-	-
Družstva	-	-

Zdroj: ČSÚ

Tabulka 22 Podnikatelské subjekty podle převažující činnosti (období: 31. 12. 2023)

Celkem	Registrované podniky	Podniky se zjištěnou aktivitou
	78	49
A Zemědělství, lesnictví, rybářství	14	10
B-E Průmysl celkem	16	8
F Stavebnictví	10	7
G Velkoobchod a maloobchod; opravy a údržba motorových vozidel	10	8
H Doprava a skladování	1	1
I Ubytování, stravování a pohostinství	3	3
J Informační a komunikační činnosti	-	-
K Peněžnictví a pojišťovnictví	-	-
L Činnosti v oblasti nemovitostí	-	-



M Profesionální, vědecké a technické činnosti	6	2
N Administrativní a podpůrné činnosti	4	3
O Veřejná správa a obrana; povinné sociální zabezpečení	2	2
P Vzdělávání	1	1
Q Zdravotní a sociální péče	-	-
R Kulturní, zábavní a rekreační činnosti	2	-
S Ostatní činnosti	6	3
X nezařazeno	-	-

Zdroj: ČSÚ

Výše uvedené tabulky podávají základní přehled o počtu ekonomických subjektů registrovaných v obci. Dle očekávání převládají fyzické osoby podnikající. Největší část dle převažující činnosti spadá dle činnosti do zemědělství, stavebnictví, resp. opravy a údržby motorových vozidel.

Výše uvedený stav opravňuje ke konstatování, že žádný ekonomický subjekt nepředstavuje natolik významného zaměstnavatele, že by jeho případný odchod či úpadek zapříčinil kritický problém v oblasti hospodářství i zaměstnanosti. Většina ekonomicky aktivních obyvatel zároveň dojíždí za zaměstnáním mimo obec.

Tabulka 23 Přehled významných ekonomických subjektů se sídlem mimo Řípec

IČO	Název subjektu	CZ NACE
60627349	TEUFELBERGER SPOL. S R.O.	13940 Výroba lan, provazů a síťovaných výrobků
		46900 Nеспециализovaný velkoobchod
62525271	MABA PREFA SPOL. S R.O.	23610 Výroba betonových výrobků pro stavební účely
		23690 Výroba ostatních betonových, cementových a sádrových výrobků
		25610 Povrchová úprava a zušlechťování kovů
		25720 Výroba zámků a kování
		4120 Výstavba bytových a nebytových budov
		46900 Nеспециализovaný velkoobchod
		4778 Ostatní maloobchod s novým zbožím ve specializovaných prodejnách
		49410 Silniční nákladní doprava
		52290 Ostatní vedlejší činnosti v dopravě
		5510 Ubytování v hotelích a podobných ubytovacích zařízeních
		56100 Stravování v restauracích, u stánků a v mobilních zařízeních
		69200 Účetnické a auditorské činnosti a daňové poradenství
711 Architektonické a inženýrské činnosti a související technické poradenství		
7490 Ostatní profesní, vědecké a technické činnosti j. n.		
82110 Univerzální administrativní činnosti		
26029073	FONTEA A.S.	11070 Výroba nealkoholických nápojů a stáčení minerálních a ostatních vod do lahví
		46340 Velkoobchod s nápoji
		47250 Maloobchod s nápoji
62497553	EFKO CZ S.R.O.	00 Výroba, obchod a služby neuvedené v přílohách 1 až 3 živnostenského zákona
		10390 Ostatní zpracování a konzervování ovoce a zeleniny
		10840 Výroba koření a aromatických výtažků
		10890 Výroba ostatních potravinářských výrobků j. n.
		471 Maloobchod v nспециализovaných prodejnách
		4778 Ostatní maloobchod s novým zbožím ve specializovaných prodejnách
		52100 Skladování
		52240 Manipulace s nákladem
69200 Účetnické a auditorské činnosti a daňové poradenství		
702 Poradenství v oblasti řízení		
24167819	PARTNER IN PET FOOD CZ S.R.O.	10920 Výroba průmyslových krmiv pro zvířata v zájmovém chovu
		46900 Nспециализovaný velkoobchod
46678832	GRENA, A.S.	08120 Provoz pískoven a štěrkopískoven a těžba jílu a kaolinu
		089 Těžba a dobývání j. n.
		1621 Výroba dřív a desek na bázi dřeva
		16210 Výroba dřív a desek na bázi dřeva
		221 Výroba pryžových výrobků



		222	Výroba plastových výrobků
		2320	Výroba žáruvzdorných výrobků
		2399	Výroba ostatních nekovových minerálních výrobků j. n.
		23990	Výroba ostatních nekovových minerálních výrobků j. n.
		25500	Kování, lisování, ražení, válcování a protlačování kovů a prášková metalurgie
		257	Výroba nožířských výrobků, nástrojů a železářských výrobků
		310	Výroba nábytku
		38	Shromažďování, sběr a odstraňování odpadů, úprava odpadů k dalšímu využití
		46110	Zprostředkování velkoobchodu a velkoobchod v zastoupení se základními zemědělskými produkty, živými zvířaty, textilními surovinami a polotovary
		49410	Silniční nákladní doprava
		5590	Ostatní ubytování
		6820	Pronájem a správa vlastních nebo pronajatých nemovitostí
		7219	Ostatní výzkum a vývoj v oblasti přírodních a technických věd
		72200	Výzkum a vývoj v oblasti společenských a humanitních věd
25502247	ČESKOMORAVSKÝ ŠTĚRK, A.S. - Štěrkopískovna Řípec	00	Výroba, obchod a služby neuvedené v přílohách 1 až 3 živnostenského zákona
		012	Pěstování trvalých plodin
		0210	Lesní hospodářství a jiné činnosti v oblasti lesnictví
		03220	Sladkovodní akvakultura
		081	Dobývání kamene, písků a jílu
		08120	Provoz pískoven a štěrkopískoven a těžba jílu a kaolinu
		33200	Instalace průmyslových strojů a zařízení
		431	Demolice a příprava staveníště
		47300	Maloobchod s pohonnými hmotami ve specializovaných prodejnách
		49410	Silniční nákladní doprava
		52	Skladování a vedlejší činnosti v dopravě
		55	Ubytování
		68	Činnosti v oblasti nemovitostí
		74300	Překladačské a tlumočnické činnosti
		G	Velkoobchod a maloobchod opravy a údržba motorových vozidel

Zdroj: Ministerstvo financí ČR, vlastní zpracování

Shrnutí

Více než polovina všech registrovaných subjektů je dle dat ČSÚ ekonomicky aktivních. Žádný podnik nepředstavuje zásadní subjekt v oblasti zaměstnávání obyvatel, naopak relativně velké množství živnostníků sumárně představuje významnou ekonomickou sílu. Nejvýznamnější ekonomické subjekty v nejbližším okolí jsou zaznamenány v tabulce výše.

Zemědělství

Podle aktuálních údajů tvoří zemědělská půda v obci Řípec 44 % celkové výměry katastrálního území. Jde o poměrně vysoké číslo, které může mít negativní dopad na ekologickou stabilitu katastrálního území, záleží však výrazně na způsobu obhospodařování půdy. Vzhledem ke skutečnosti, že zastavěné území je situováno nad obhospodařovanými poli, nejsou obydlí přímo ohrožena možnými bleskovými povodněmi. Shodně ve výši 19 % jsou pak v území přítomny lesy a trvalé travní porosty. Zastavěná plocha pak tvoří jen 1 % území obce.

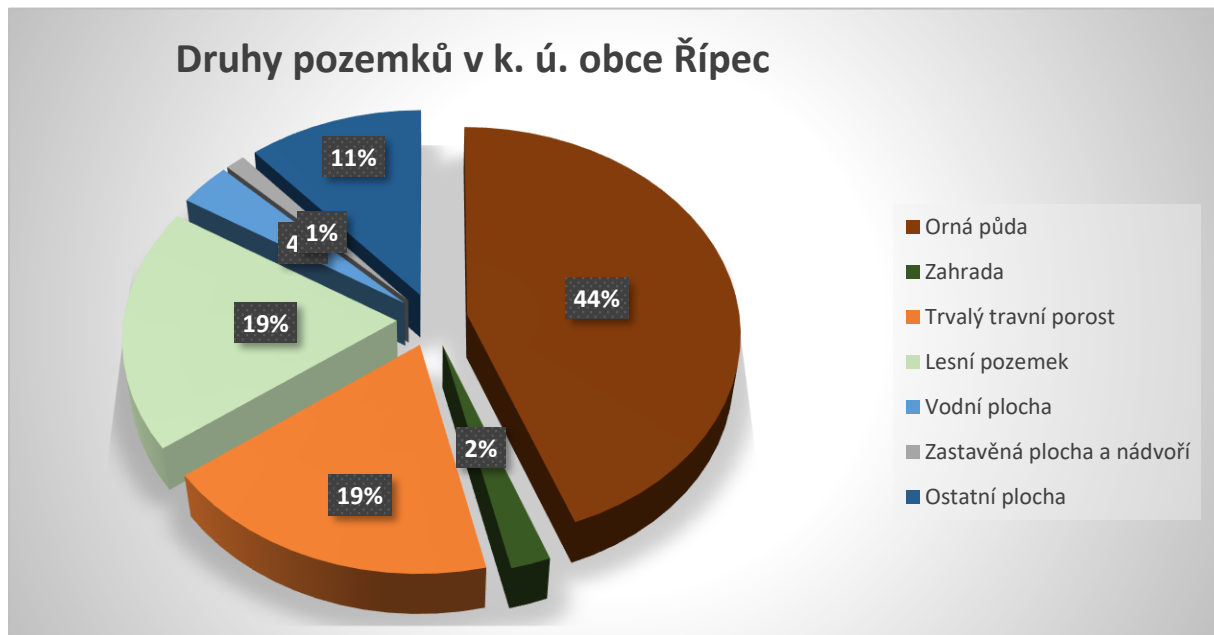


Tabulka 24 Druhy půd (v ha), stav k 31. 12. 2022

Druh půdy	ha
Celková výměra	740,93
Zemědělská půda	480,95
Orná půda	327,73
Chmelnice	-
Vínice	-
Zahrada	16,03
Ovocný sad	-
Trvalý travní porost	137,18
Nezemědělská půda	259,98
Lesní pozemek	141,10
Vodní plocha	25,25
Zastavěná plocha a nádvoří	9,51
Ostatní plocha	84,12

Zdroj: ČSÚ

Graf 4 Statistika poměru druhů pozemků v katastrálním území obce v ha (stav k 31.12.2021)



Zdroj: ČSÚ, Vlastní zpracování

Koeficient ekologické stability území obce²

Území obce, resp. jeho atributy z hlediska odolnosti vůči stresovým vlivům je jedním z důležitých přidaných hodnot nejen při posuzování kvality života obyvatel. Při výpočtu základní situace ekologické stability byl využit vzorec:

$$KES = \frac{\Sigma \text{stabilní ekosystémy}}{\Sigma \text{nestabilní ekosystémy}}$$

² Využita metodika dle: Míchal (1985)



Koeficient ekologické stability obce Řípec

$$KES = 0,76$$

Výsledek výpočtu koeficientu ekologické stability tak spadá do oblasti $0,30 < KES < 1,0$, Můžeme tedy konstatovat, že v rámci obce Řípec bylo identifikováno území intenzivně využívané, zejména zemědělskou výrobou. Oslabení autoregulačních pochodů v ekosystémech způsobuje jejich značnou ekologickou labilitu a vyžaduje vklady dodatečné energie. Výsledek je nutné vnímat jako jeden z faktorů, nikoliv finální hodnocení fungování celého katastrálního území, na kterém se nachází poměrně významná plocha lesa i travního porostu. Nicméně rozloha orné půdy je skutečně významná, dosahuje 65 % celkové výměry. Právě v takovém případě lze za velmi důležitý považovat způsob hospodaření na těchto pozemcích.

Shrnutí

Dle výše uvedených informací lze konstatovat, že z hlediska ekologické stability není katastrální území obce Řípec příliš odolným, naopak je oslabené z hlediska autoregulačních pochodů v ekosystému. Značná část (více než 65 %) výměry je zemědělsky využívána, je to téměř čtyřnásobek výměry vodních ploch, a více než dvojnásobek ploch lesa. Zemědělství je tedy pro obec velmi významné co do výměry využívaných ploch, ale také jako významná součást území, resp. jeho vlastností. Zemědělci svými postupy obhospodařování tak mají zásadní vliv na fungování krajiny.

Kulturní památky

Kostel Nanebevzetí Panny Marie

Nejvýznamnější dominantou obce je kostel Nanebevzetí Panny Marie. Tento jednodílný venkovský kostel drobnějšího měřítka s prvky historismu pochází z 2. třetiny 19. století. Gotizující systém vnějších opěráků je zkombinován s románskými tvary oken a obloučkovým vlysem. Nachází se dle Národního památkového ústavu v území s archeologickými nálezy II. kategorie ID SAS 22274 - Řípec - jádro vsi. Kostel slouží k církevním obřadům a je významný z hlediska kulturního dění v obci. Objekt nepodléhá památkové ochraně.



Kaplička sv. Jana Nepomuckého

Drobná zděná výklenková kaple se čtvercovým půdorysem 2,5 x 2,5 m je situována na severní straně obce směrem k silnici č. I/23. Kaplička sv. Jana prošla v roce 2011 významnější rekonstrukcí, která se týkala celé fasády, vnitřních omítek, dláždění, odvodnění, opravy mříže a nových nátěrů.

Rozcestník

Tato kulturní památka s rejst. č. ÚSKP 25528/3-4782, katalogové číslo: 1000136649 je památkově chráněna. Kamenný rozcestník sloupového tvaru je datován do první poloviny 19. století. Objekt je významným dokladem dopravního značení v minulosti. Rozcestník stojí nedaleko obce Dráchov, jihovýchodně od křižovatky hlavní cesty z Českých Budějovic na Prahu, mezi Soběslaví a Veselím nad Lužnicí a cesty na Jindřichův Hradec. Rozcestník je vysoký cca 3 m. Na hranolové základně je usazen talířový bochníkový sokl, z kterého vyrůstá zužující se sloup krytý kotoučovou hlavicí s tupým kuželovým vrcholem. Na sloupu byly tyto nápisy (popis ze starého EL): J. Hradec 23,4; N. Bystřice 40,0; Praha 110,3; Linec 132,3; Benešov 68,6; Tábor 22; Veselí 5, Budějovice 35,4; Okr. silnice Dráchov. Rozcestník tvoří krajinnotvorný prvek na křižovatce silnic, 800 m východně od obce Dráchov.³

Drobné sakrální stavby

Kamenný kříž

Kříž je situován nedaleko kaple sv. Jana Nepomuckého. Je cca 3 metry vysoký a je opatřen nápisem „Ke cti a chvále boží věnovala rod. Janouškova“.

Kamenný kříž

Tento kříž je opatřen nápisem „Pochválen buď Pán Ježíš Kristus! Ke cti a chvále Boží věnovali manželé František a Marie Novákovi“.

Kamenný kříž

Tento kříž stojící před kostelem s výškou cca 3 metry je datován k roku 1896.

³ Zdroj: Národní památkový ústav, dostupné z: <<https://pamatkovykatalog.cz/uskp/podle-relevance/1/seznam/?h=%C5%99%C3%ADpec&chranenoTed=1&hlObj=1&fulltext>>



Křížek v polích u Řípce

Tato drobná sakrální stavba je v havarijním stavu. Kamenná patka je osazena kovovým křížem. Objekt se nachází na souřadnicích 49°13'14.47"N, 14°43'47.46"E.

Shrnutí

V obci se nenachází žádný větší památkově chráněný objekt. Kulturní památkou je rozcestník, který se nachází v extravilánu obce. Kostel je kontinuálně využíván a je průběžně opravován dle možností obce. Dále se v území nachází několik křížů a jedna menší kaple.



Správa obce

Obec Řípec je samosprávným subjektem se základní působností (obec I. typu). Zastupitelstvo standardně tvoří 7 členů. Obec zastupuje navenek starosta, v případě jeho nepřítomnosti místostarosta/ka.

2.3 HOSPODAŘENÍ OBCE

Rozpočet obce Řípec

Rozpočet obce, vč. rozpočtových opatření, je uveřejňován na oficiálních stránkách obce. Obec má také schválený střednědobý rozpočtový výhled, a to v délce trvání 5 let. Aktuálně platný výhled je zpracován na roky 2022–2026.

Tabulka 25 Příjmy a výdaje obce Řípec v roce 2023

	Příjmy	Výdaje	Rozdíl
Schválený rozpočet	8 731 500 Kč	11 841 452 Kč	- 3 109 952 Kč
Rozpočet po změnách	13 212 192 Kč	14 307 349 Kč	- 1 095 157 Kč
Skutečný rozpočet	13 408 748,94 Kč	14 216 761,49 Kč	- 808 012,55 Kč

Zdroj: Ministerstvo financí ČR

Obec Řípec hospodařila v předchozích letech s pozitivní rozpočtovou bilancí. Ke konci roku 2023 byl celkový dluh obce nulový. Obec tak má splaceny veškeré závazky a hospodaření eliminuje riziko hospodářských problémů. Takový případ nastane, pokud daná obec neplní limitní hodnoty v případě všech čtyř níže uvedených ukazatelů. V případě Řípce tedy v současné době není překročen žádný z monitorovacích ukazatelů, financování je bezproblémové.

Tabulka 26 Přehled stavu dle monitorujících ukazatelů obce Řípec v roce 2023

Název ukazatele	limitní hodnota ukazatele	hodnota ukazatele obce	Rozdíl
pravidlo rozpočtové odpovědnosti	60 %	0,00 %	60 %
ukazatel běžné likvidity	<1	10,36	9,36
ukazatel okamžité likvidity	<1	9,42	8,42
podíl cizích zdrojů k celkovým aktivům	> 25 %	3,48 %	21,52 %

Zdroj: Ministerstvo financí ČR, vlastní zpracování



Zadluženost byla dle informací MF ČR v roce 2023 nulová. Čistá aktivita převyšovala 73 milionů Kč. na bankovních účt měla obec na konci roku 2023 k dispozici více než 24 milionů Kč.

Tabulka 27 Skutečné saldo rozpočtu obce Řípec v letech

	2016	2017	2018	2019	2020	2021	2022	2023
Saldo (v tis. Kč)	1 801	2 148	2 449	856	2 147	-1 323	1 637	-808

Zdroj: monitor.statnipokladna.cz, vlastní zpracování

2.3.1 Pozemky v majetku obce

Tabulka 28 Seznam pozemků v majetku obce Řípec

Číslo pozemku	druh pozemku	výměra v m ²
st. 48/2; součástí pozemku je stavba	zastavěná plocha a nádvoří	375
st. 49; součástí pozemku je stavba	zastavěná plocha a nádvoří	286
st. 54; součástí pozemku je stavba	zastavěná plocha a nádvoří	448
st. 57; součástí pozemku je stavba	zastavěná plocha a nádvoří	129
st. 132; součástí pozemku je stavba	zastavěná plocha a nádvoří	68
st. 165/1	zastavěná plocha a nádvoří	74
st. 165/3	zastavěná plocha a nádvoří	39
st. 236; součástí pozemku je stavba	zastavěná plocha a nádvoří	22
1	zahrada	313
86/2	trvalý travní porost	46
93/2	ostatní plocha	65
120/4	orná půda	100
124/16	ostatní plocha	144
297	lesní pozemek	1800
298	lesní pozemek	7607
412/5	vodní plocha	19
414/1	trvalý travní porost	31
414/6	trvalý travní porost	607
414/11	ostatní plocha	39
416/1	lesní pozemek	46682
416/2	trvalý travní porost	631
417/14	ostatní plocha	250
417/17	trvalý travní porost	30
417/18	trvalý travní porost	46
417/20	ostatní plocha	87
434/1	lesní pozemek	23609
434/5	lesní pozemek	19188
435/1	trvalý travní porost	261
435/3	lesní pozemek	39204
435/15	lesní pozemek	6204
435/20	lesní pozemek	663
435/21	lesní pozemek	5480
435/25	lesní pozemek	431
435/26	ostatní plocha	1161
435/27	trvalý travní porost	580
435/28	trvalý travní porost	139
435/31	trvalý travní porost	15
435/39	trvalý travní porost	414
435/40	lesní pozemek	10
435/43	trvalý travní porost	330
435/44	trvalý travní porost	82



435/45	trvalý travní porost	28
435/49	trvalý travní porost	136
435/50	lesní pozemek	488
435/51	ostatní plocha – ostatní komunikace	234
435/57	lesní pozemek	2043
1184/1	lesní pozemek	7026
1184/9	lesní pozemek	1749
1184/12	lesní pozemek	6421
1186/3	lesní pozemek	100
1200/1	lesní pozemek	378
1201	lesní pozemek	117
1206/1	lesní pozemek	5346
1211	lesní pozemek	180
1213/6	ostatní plocha – ostatní komunikace	356
1239	lesní pozemek	580
1241	lesní pozemek	1646
1665/2	lesní pozemek	5281
1665/3	lesní pozemek	149
1672	lesní pozemek	63
1677/1	orná půda	1621
1677/3	orná půda	349
1677/15	orná půda	228
1677/16	orná půda	638
1699/1	lesní pozemek	23114
1700	lesní pozemek	20604
1701	lesní pozemek	1871
1702	lesní pozemek	20478
1703	lesní pozemek	3200
1704	lesní pozemek	10075
1767/8	ostatní plocha – ostatní komunikace	1321
1810/16	ostatní plocha – ostatní komunikace	121
1810/24	orná půda	20
1810/30	ostatní plocha – ostatní komunikace	110
1810/31	ostatní plocha – ostatní komunikace	79
1810/32	trvalý travní porost	45
1810/33	trvalý travní porost	30
1810/36	orná půda	11
1920/2	lesní pozemek	1378
2184/2	lesní pozemek	340
2429/3	lesní pozemek	52232
2429/9	lesní pozemek	14149
2573/2	lesní pozemek	1525
2752/2	ostatní plocha – ostatní komunikace	4464
2760/1	ostatní plocha – ostatní komunikace	38
2760/2	ostatní plocha	43
2767/1	ostatní plocha – ostatní komunikace	1129
2767/8	ostatní plocha	38
2769/1	ostatní plocha – ostatní komunikace	1027
2769/2	ostatní plocha – ostatní komunikace	1325
2769/3	ostatní plocha	101
2769/4	ostatní plocha	8
2769/5	ostatní plocha – ostatní komunikace	85
2769/6	ostatní plocha – ostatní komunikace	275
2778/1	ostatní plocha – ostatní komunikace	6127
2778/2	zahrada	50
2778/3	zahrada	48
2778/7	ostatní plocha – ostatní komunikace	326
2778/8	zahrada	203
2778/12	ostatní plocha – ostatní komunikace	2689
2778/13	ostatní plocha – zeleň	1215
2778/14	ostatní plocha – zeleň	151
2809	lesní pozemek	117
2851	ostatní plocha - silnice	4145
2860	ostatní plocha – ostatní komunikace	714
2879	ostatní plocha – ostatní komunikace	365
2881	ostatní plocha – ostatní komunikace	6255
2892	ostatní plocha – ostatní komunikace	686
2908	ostatní plocha – ostatní komunikace	4846



2922	ostatní plocha – jiná plocha	222
2923	ostatní plocha – ostatní komunikace	1751
2935	ostatní plocha – ostatní komunikace	1077
2946/1	orná půda	5767
2959	ostatní plocha – ostatní komunikace	1099
2985	orná půda	234
2986	orná půda	189
2988	ostatní plocha – ostatní komunikace	1155
2989	ostatní plocha – ostatní komunikace	411
3004	trvalý travní porost	503
3017	ostatní plocha – ostatní komunikace	1308
3029	z ostatní plocha – ostatní komunikace	2706
3035	ostatní plocha – neplodná půda	1807
3045	vodní plocha	2436
3058	ostatní plocha – ostatní komunikace	2417
3065	ostatní plocha – ostatní komunikace	1267
3068	ostatní plocha – neplodná půda	685
3071	ostatní plocha – jiná plocha	1317
3072	vodní plocha – zamokřená plocha	79
3074	ostatní plocha – ostatní komunikace	5052
3078	ostatní plocha – ostatní komunikace	1897
3119	ostatní plocha – ostatní komunikace	198
3123	vodní plocha – koryto vodního toku umělé	391
3134	ostatní plocha – ostatní komunikace	2935
3137	ostatní plocha – ostatní komunikace	1998
3155	zahrada	443
3156/1	ostatní plocha – ostatní komunikace	829
3157	ostatní plocha – neplodná půda	105
3161	ostatní plocha – jiná plocha	157
3162/1	trvalý travní porost	80
3166	ostatní plocha – ostatní komunikace	5019
3173	trvalý travní porost	1180
3181	ostatní plocha – ostatní komunikace	1437
3183	ostatní plocha – ostatní komunikace	1085
3196	trvalý travní porost	2181
3197	ostatní plocha – ostatní komunikace	492
3201	trvalý travní porost	7387
3202	ostatní plocha – jiná plocha	1936
3206	ostatní plocha – neplodná půda	5607
3207	ostatní plocha – ostatní komunikace	1376
3208	vodní plocha – koryto vodního toku umělé	959
3209	ostatní plocha – ostatní komunikace	3036
3214	ostatní plocha – ostatní komunikace	3378
3215	vodní plocha – zamokřená plocha	4449
3223	ostatní plocha – ostatní komunikace	151
3236	vodní plocha – zamokřená plocha	3860
3240	vodní plocha – zamokřená plocha	3092
3248	vodní plocha – zamokřená plocha	5795
3250	vodní plocha – zamokřená plocha	259
3259	ostatní plocha – ostatní komunikace	5792
3261	orná půda	112
3262	ostatní plocha – jiná plocha	542
3265	ostatní plocha – ostatní komunikace	3846
3278	ostatní plocha – neplodná půda	1898
3293	ostatní plocha – ostatní komunikace	6170
3299	ostatní plocha – silnice	9689
3300	ostatní plocha – silnice	949
3305	ostatní plocha – ostatní komunikace	3914
3308	ostatní plocha – jiná plocha	284
3309	ostatní plocha – jiná plocha	16
3310	ostatní plocha – silnice	47
3311	ostatní plocha – jiná plocha	72
3312	ostatní plocha – jiná plocha	178
3313	ostatní plocha – jiná plocha	57
3314	ostatní plocha – ostatní komunikace	743
3315	ostatní plocha – jiná plocha	70
3316	vodní plocha – vodní nádrž přírodní	861
3319	ostatní plocha – ostatní komunikace	1370



3326	ostatní plocha – ostatní komunikace	7547
3338	ostatní plocha – ostatní komunikace	801
3354	ostatní plocha – jiná plocha	1424
3361	ostatní plocha – silnice	4012
3364	ostatní plocha – ostatní komunikace	3097
3369	vodní plocha – koryto vodního toku umělé	1260
3374	ostatní plocha – ostatní komunikace	217
3380	trvalý travní porost	242
3381	vodní plocha – zamokřená plocha	1558
3383	ostatní plocha – ostatní komunikace	4142
3392	ostatní plocha – ostatní komunikace	2036
3394	trvalý travní porost	7529
3400	ostatní plocha – silnice	4878
3401	ostatní plocha – skládka	5333
3409	ostatní plocha – ostatní komunikace	3504
3419	ostatní plocha – silnice	6942
3421	ostatní plocha – silnice	52
3445	ostatní plocha – jiná plocha	61
3446	ostatní plocha – jiná plocha	107
3448	vodní plocha – vodní nádrž přírodní	1254
3449	vodní plocha – vodní nádrž přírodní	196
3451	ostatní plocha – jiná plocha	144
3452	ostatní plocha – jiná plocha	350
3458	ostatní plocha – ostatní komunikace	2352
3470	orná půda	3015
3471	ostatní plocha – ostatní komunikace	4066
3486	ostatní plocha – ostatní komunikace	2980
3496	ostatní plocha – ostatní komunikace	3963
3515	ostatní plocha – neplodná půda	351
3516	ostatní plocha – ostatní komunikace	2776
3518	ostatní plocha – silnice	5413
3531	ostatní plocha – ostatní komunikace	5334
3549	ostatní plocha – ostatní komunikace	1405
3552	ostatní plocha – jiná plocha	1173
3554	ostatní plocha – ostatní komunikace	3424
3564	ostatní plocha – jiná plocha	235
3566	vodní plocha – koryto vodního toku umělé	163
3567	ostatní plocha – jiná plocha	372
3573	orná půda	1780
3578	orná půda	270
3584	trvalý travní porost	1643
3587	ostatní plocha – silnice	6363
3595	ostatní plocha – jiná plocha	218
3597	ostatní plocha – ostatní komunikace	1906
3625	ostatní plocha – ostatní komunikace	502
3629	ostatní plocha – ostatní komunikace	3538
3631	ostatní plocha – ostatní komunikace	2297
3648	trvalý travní porost	831
3650	ostatní plocha – jiná plocha	1652
3659	Orná půda	789
3661	ostatní plocha – silnice	1576
3663	Orná půda	2822
3664	Orná půda	1102
3675	ostatní plocha – jiná plocha	248
3694	ostatní plocha – ostatní komunikace	2827
3740	ostatní plocha – ostatní komunikace	450
3741	ostatní plocha – jiná plocha	543
3742	ostatní plocha – jiná plocha	591
3743	ostatní plocha – jiná plocha	1218
3744	ostatní plocha – sportoviště a rekreační plocha	526
3745	ostatní plocha – sportoviště a rekreační plocha	4380
3746/1	Trvalý travní porost	2263
3746/2	ostatní plocha – sportoviště a rekreační plocha	985
3753	ostatní plocha – jiná plocha	833
3765	ostatní plocha – ostatní komunikace	2295
3766	ostatní plocha – ostatní komunikace	2338
3768	Trvalý travní porost	10164
3769	Vodní plocha – zamokřená plocha	5814



3770	ostatní plocha – ostatní komunikace	953
3771	ostatní plocha – ostatní komunikace	1946
3772	ostatní plocha – jiná plocha	87
3773	ostatní plocha – ostatní komunikace	3370
3774	ostatní plocha – ostatní komunikace	1043
3775	ostatní plocha – ostatní komunikace	2751
3780	ostatní plocha – silnice	5207
3782	ostatní plocha – ostatní komunikace	54
3783	Vodní plocha – koryto vodního toku umělé	210
3788	orná půda	37
3790	orná půda	10356
3799	ostatní plocha – ostatní komunikace	3839
3807	ostatní plocha – ostatní komunikace	5047
3828	Orná půda	72
3829	orná půda	223
3833	Ostatní plocha – dráha	366
3843	ostatní plocha – jiná plocha	340
3844	Vodní plocha – koryto vodního toku umělé	309
3848	ostatní plocha – jiná plocha	1746
3849	Trvalý travní porost	1007
3850	ostatní plocha – ostatní komunikace	517
3859	ostatní plocha – ostatní komunikace	987
3864	Orná půda	27
3865	Orná půda	57
3866	Orná půda	28
3867	ostatní plocha – ostatní komunikace	230
3870	Orná půda	499
3889	Vodní plocha – koryto vodního toku umělé	119
3892	ostatní plocha – silnice	146
3907	ostatní plocha – ostatní komunikace	227
3910	ostatní plocha – jiná plocha	1817
3913	Trvalý travní porost	1172
3914	Orná půda	480
4058	ostatní plocha – jiná plocha	36

Zdroj: Český úřad zeměměřický a katastrální, vlastní zpracování

2.3.2 Obec a regionální spolupráce

Obec Řípec je členem tří právnických subjektů. Jejich přehled s podíly na rozhodování uvádí tabulka č. 34.

Tabulka 29 Přehled právnických osob, jejich členy je obec Řípec

IČO	Název právnické osoby	Vliv přímý (%)	Vliv nepřímý (%)	Podíl přímý (%)	Podíl nepřímý (%)
71183663	Veselsko	5,26	0,00	0,00	0,00
26075679	Místní akční skupina Třeboňsko o.p.s.	0,30	0,00	0,30	0,00
64937178	Spolek pro obnovu venkova ČR	0,12	0,00	0,30	0,00

Zdroj: Ministerstvo financí ČR, vlastní zpracování



Svazek obcí s názvem Veselsko vznikl v roce 2003 spojením 12 obcí ležících na území o rozloze více než 13 000 ha. V současné době má Svazek obcí Veselsko 19 členů, včetně obce Řípec. Rozloha území svazku je nyní přes 15 000 ha a čítá více než 10 000 obyvatel.

Prostřednictvím tohoto dobrovolného svazku obcí je také Řípec začleněn do území působnosti Místní akční skupiny Třeboňsko o.p.s. Tato nezisková organizace je zaměřena na rozvoj území celkem 61 obcí prostřednictvím realizace vlastní strategie komunitně vedeného místního rozvoje. Kromě přímé podpory prostřednictvím vlastních výzev o podporu nabízí možnost další spolupráce ve více relevantních oblastech.

Spolek pro obnovu venkova byl založen dne 1. června 1993 a je registrován jako občanské sdružení, po změně občanského zákoníku jako zapsaný spolek. Posláním Spolku je přispívat k rehabilitaci venkova, k obnově a prohloubení společenského a duchovního života na venkově, k posílení hospodářské stability a prosperity venkova.

2.3.3 Rozvojové možnosti obce

Rozvojové možnosti jsou ovlivněny rozsahem, který určuje územní plán obce. Záměry rozvoje jsou soustředěny v oblasti dopravní, kde je zohledněna trasa dálničního tělesa D3 a přestavby IV. železničního koridoru. Obě tyto liniové stavby protínají severojižním směrem řešené území a prostorově jej člení na dvě části – západní a východní.

V západní části jde zejména o ochranu přírodních prvků kolem Lužnice a nerostných zdrojů. Regionální biokoridor je upřesněn v kontextu s možností využití nerostných zdrojů. Lokalita U Sloupu představuje víceméně organicky vzniklé centrum služeb a rekreačních ploch. Rozvoj je navržen ve funkci služeb.

Ve východní části, kde leží centrum osídlení, jsou navrženy rozvojové plochy bydlení kolem obce samé s využitím stávající dopravní a technické infrastruktury.

Prostor mezi nynější trasou silnice I/3 a koridorem železnice je navržen jako rozvojové plocha dopravních služeb, skladování a logistiky právě pro snadnou návaznost na silniční dopravu a sociologický přínos zejména pro pracovní příležitosti.⁴

⁴ Úplné znění územního plánu Řípec po změnách č. 1, 2, 3, 4. s. 5. Dostupný z: <<https://www.ripec.cz/urad/uzemni-plan/>>



Obec tedy disponuje relativně dostatečnými plochami, kterými lze směřovat další rozvoj, a to jak v oblasti bydlení, tak především v oblasti dalšího rozvoje, byť se jedná primárně o logistiku a skladování, sekundárně pak o možnost rozvoje rekreačních ploch. Obec může s ohledem na finanční situaci při zachování odpovědného hospodaření řešit také dílčí nedostatky, jakými je stav některých částí infrastrukturních staveb, ale také nové výzvy, mezi které nepochybně patří také rozvoj komunální, resp. komunitní energetiky. Dalším fenoménem je rozvoj sítí elektronických komunikací, resp. pokrytí vysokorychlostním internetem. Tento cíl je v souladu se Strategickým plánem digitalizace Česka do roku 2030 i s platnými cíli Evropské unie. Představují zároveň výraznou příležitost pro další rozvoj sídla z hlediska pracovních příležitostí i při zajišťování fungování některých oblastí občanské vybavenosti v budoucnu.

Z pohledu obce má rozvoj sítí elektronických komunikací a jeho zodpovědná koordinace pozitivní dopad a jasné opodstatnění také z hlediska případných investic. Jedná se zejména o:

- rozvoj obce, jeho konkurenceschopnost vůči okolním sídlům,
- minimalizaci četnosti a rozsahu výkopových prací na území obce,
- podporu pozitivní migrace, resp. usídlení mladých rodiny – práce v on-line prostředí, homeoffice,
- podporu činnosti podnikatelů, zájmu o podnikání v obci => větší příjem z přerozdělených daní pro obec,

- dosažení cíle podpory z pohledu obyvatel obce:
 - zhodnocení cen pozemků (další inženýrská síť),
 - sítě podporují internet nejen pro mladé, ale i pro seniory (televizní služby, komunikace atd.),
 - možnost poskytovat sociální a zdravotnické služby využitím těchto moderních sítí,
 - možnost realizace sítí umožňující propojení a dohlížení majetku obce – regulace osvětlení, topení v budovách, optimalizace fungování infrastruktury, => úspora nákladů pro obec, reálný rozvoj komunitní energetiky.⁵

⁵ Další informace k problematice viz: •

Cesta k evropské digitální dekádě: Strategický plán digitalizace Česka do roku 2030, dostupný z: <https://digitalnicesko.gov.cz/media/files/Cesta_k_Evropsk%C3%A9_digit%C3%A1ln%C3%AD_dek%C3%A1d%C4%9B_strategick%C3%BD_pl%C3%A1n_digitalizace_%C4%8Ceska_do_roku_2030_2icFk2m.pdf>



Obec Řípec má ve většině katastrálního území zavedenu kanalizaci, která je ovšem ve špatném stavu a vyžaduje vyšší investice. Vodovod nebyl doposud dobudován do některých částí obce. Obdobná je situace v případě místních komunikací. Doposud zcela chybí kapacitou odpovídající ČOV.

Zároveň má obec možnost kontinuálního rozvoje v oblasti určené k rekreačním účelům. Tato oblast tedy představuje komparativní výhodu před některými dalšími municipalitami.

-
- Informační koncepce České republiky 2024, dostupný z: <https://digitalnicesko.gov.cz/media/files/Informa%C4%8Dn%C3%AD_koncepce_%C4%8Cesk%C3%A9_republiky_2024.docx.pdf>
 - Česko v digitální Evropě 2024, dostupný z: <https://digitalnicesko.gov.cz/media/files/Cesko_v_digit%C3%A1ln%C3%AD_Evrop%C4%9B_2024.docx.pdf>
 - Národní plán rozvoje sítí VHCN, dostupný z: <https://www.mpo.gov.cz/assets/cz/e-komunikace-a-posta/elektronicke-komunikace/koncepce-a-strategie/narodni-plan-rozvoje-siti-nga/2021/3/149908-21_III_mat_VHCN.pdf>
 - Nařízení EU – Akt o gigabitové infrastruktuře (GIA), dostupný z: <https://eur-lex.europa.eu/legal-content/CS/TXT/PDF/?uri=OJ:L_202401309>



2.3.4 Finanční analýza

Obec Řípec hospodaří s rozpočtem, který v roce 2023 na příjmové stránce dosáhl 14 217 tis. Kč. Tabulky níže zaznamenávají druhovou skladbu příjmů i skladbu výdajů municipality.

Tabulka 30 Příjmová stránka rozpočtu obce v roce 2023

Název položky v příjmové stránce rozpočtu obce	Výše v tis. Kč
Daňové příjmy	7 616
Daňové transfery	854
Nedaňové příjmy	4 849

Zdroj: monitor.statnipokladna.cz, vlastní zpracování

Tabulka 31 Výdajová stránka rozpočtu obce v roce 2023

Název položky v příjmové stránce rozpočtu obce	Výše v tis. Kč
Běžné výdaje	13 521
Kapitálové výdaje	695

Zdroj: monitor.statnipokladna.cz, vlastní zpracování

Z výše uvedených dat vyplývá, že mandatorní výdaje představují přibližně 40 % příjmové stránky obce a jsou plně kryty příjmy z rozpočtového určení daní. Obec tedy má k dispozici každoročně prostředky, které umožňují financování rozvojových aktivit. Nicméně výše všech příjmů obce nedosahuje hodnot, které by umožňovaly neomezenou realizaci potřebných akcí (např. komplexní opravu, rekonstrukci kanalizace, komplexní opravy komunikací atp.).



2.4 SWOT ANALÝZA

SWOT analýza byla využita pro potřeby této strategie jako základní analytická metoda. Podstatou je deskripce vnitřních oblastí (silných a slabých stránek) subjektu a vnějších podmínek, působících na obec.

Vnitřní analýza zkoumá současný stav jednotlivých důležitých oblastí obce.

Vnější analýza zkoumá faktory působící na obec zvenčí a je směřována do budoucna.

Smysl SWOT analýzy spočívá v akceptování silných stránek a snahou o eliminaci stránek slabých, čímž se zvyšuje pravděpodobnost budoucí realizace příhodných možností k rozvoji obce, a naopak se omezuje dopad identifikovaných hrozeb.

OBLAST INFRASTRUKTURY, OBČANSKÉ VYBAVENOSTI, SAMOSPRÁVY	
SILNÉ STRÁNKY	SLABÉ STRÁNKY
existence pokrytí vodovodem	absence ČOV
fungující obchod, knihovna, restaurační zařízení	stav některých místních a účelových komunikací
hřiště (dětské, víceúčelové)	stav infrastruktury (vodovod, kanalizace) – výměna a dostavba
PŘÍLEŽITOSTI	HROZBY
řízený rozvoj umožňující připožít a řešení oprav více typů infrastruktury současně	nedostatek finančních prostředků na krytí oprav a další výstavby sítí
využití moderních technologií k zajištění fungování občanské vybavenosti	ukončení fungování obchodu
využití moderních technologií k zefektivnění využívání zdrojů (zejména elektrická energie, voda)	



OBLAST ŽIVOTNÍHO PROSTŘEDÍ	
SILNÉ STRÁNKY	SLABÉ STRÁNKY
neexistence většího počtu emisních zdrojů neekologického vytápění	hrozba povodní v lokalitě Sloup
napojení na vodovod z nádrže Římov	absence ČOV
stálá péče samosprávy o zeleň v intravilánu i extravilánu	blízkost frekventovaných tras automobilové dopravy
PŘÍLEŽITOSTI	HROZBY
šetrný rozvoj infrastruktury cestovního ruchu	opakující se vlny povodní způsobené změnou klimatu
další výsadba zeleně, vč. pásů zeleně (aleje)	

OBLAST ÚZEMNÍHO ROZVOJE	
SILNÉ STRÁNKY	SLABÉ STRÁNKY
aktualizace územního plánu	nedostatek pozemků v majetku obce, využitelných pro výstavbu RD či bytového domu
zastávky vlaku, zajištění autobusová doprava	absence ČOV, špatný stav kanalizační sítě
dostatečný počet rozvojových ploch pro podnikání	
skvělá dostupnost obce	
PŘÍLEŽITOSTI	HROZBY
využití napojení na dálnici D3 a železniční koridor	překotná výstavba zaměřená na skladování a transfer zboží
podpora rozvoje infrastruktury pro cestovní ruch	



2.5 VÝCHODISKA PRO STRATEGICKOU ČÁST

Strategická část přímo vychází z poznatků, uvedených v analytické části tohoto dokumentu. Řešeny byly níže uvedené oblasti, související s každodenním životem obyvatel, ale také vztahující se k rozvojovému potenciálu obce.

- obyvatelstvo,
- technická vybavenost,
- občanská vybavenost,
- příslušnost k úřadům veřejné správy,
- dopravní infrastruktura,
- bydlení a výstavba,
- vzdělanost, trh práce,
- sociální oblast,
- zdravotnictví,
- spolková, sportovní a kulturní činnost,
- hospodářství,
- zemědělství,
- kulturní památky,
- správa obce,
- hospodaření obce,
- pozemky v majetku obce,
- obec a regionální spolupráce,
- rozvojové možnosti obce.

Výsledkem provedené analýzy jsou definované dlouhodobé strategické cíle, specifické cíle a opatření, jejichž smyslem je realizace definovaných rozvojových záměrů obce. Tyto jsou uvedeny v kapitole 3, resp. příloze č. 1 (Akční plán).



3 STRATEGICKÁ ČÁST

3.1 VIZE

Řípec – zelená obec, která je přívětivá pro své občany.

3.2 STRATEGICKÉ CÍLE

Strategický cíl č. 1: KVALITNÍ OBČNASKÁ VYBAVENOST

Strategický cíl č. 2: ROZVOJ OBCE

STRATEGICKÝ CÍL 1: KVALITNÍ OBČNASKÁ VYBAVENOST	
Specifický cíl I: Zajištění kvalitní občanské vybavenosti občanům	
Opatření 1.I.1	Udržení a rozvoj občanské vybavenosti
Specifický cíl II: Podpora komunitního života	
Opatření 1.II.1	Podpora a rozvoj kulturních aktivit

STRATEGICKÝ CÍL 2: ROZVOJ OBCE	
Specifický cíl I: Rozvoj infrastruktury	
Opatření 2.I.1	Udržení a rozvoj kritické infrastruktury (vodovod, kanalizace, ČOV, elektrifikace, VO, rozhlas, elektronické komunikace)
Opatření 2.I.2	Investice do komunikací
Specifický cíl II: Rozvoj komunitní energetiky	
Opatření 2.II.1	Investice do opatření pro zvýšení energetické soběstačnosti



Schválení dokumentu

Tento dokument byl projednán, doplněn a schválen na jednání Zastupitelstva obce dne

Zpřístupnění dokumentu

Dokument je zveřejněn na internetových stránkách obce Řípec a zároveň je k dispozici pro nahlédnutí, případně i k zapůjčení v listinné podobě v budově obecního úřadu.

Hodnocení plnění a změny dokumentu


Plnění strategického plánu bude průběžně vyhodnocováno. Jedná se o dokument, který může být doplněn na základě rozhodnutí Zastupitelstva obce Řípec dle aktuálních rozvojových potřeb.

Příloha č. 1 **AKČNÍ PLÁN**

Strategického pláno rozvoje obce

ŘÍPEC

pro období **2024–2030**



Obec Řípec

Verze 01 (březen 2024)

Schváleno: dne 11. 09. 2024



Aktivita	Rekonstrukce hasičárny
Související Opatření	1.1.1
Popis aktivity	Na místě staré hasičské zbrojnice vybudovat zcela novou, se sociálním zázemím (WC, sprchy) a klubovnou pro mládež.
Odpovědný subjekt	obec Řípec
Předpokládaný termín realizace	2024
Stupeň zpracování záměru	zpracovaná projektová dokumentace
Odhad finanční náročnosti	5 000 000 Kč

Aktivita	Rekonstrukce požární nádrže
Související Opatření	2.1.1
Popis aktivity	celková rekonstrukce stávající požární nádrže, včetně zabezpečení
Odpovědný subjekt	obec Řípec
Předpokládaný termín realizace	2024
Stupeň zpracování záměru	zpracovaná projektová dokumentace
Odhad finanční náročnosti	3 000 000 Kč

Aktivita	Vybudování ČOV
Související Opatření	2.1.1
Popis aktivity	V obci není, zatím ani není přesně určené místo a kanalizace není přizpůsobena.
Odpovědný subjekt	obec Řípec
Předpokládaný termín realizace	-
Stupeň zpracování záměru	záměr
Odhad finanční náročnosti	90 000 000 Kč



Aktivita	Dětské hřiště pro větší děti
Související Opatření	1.1.1
Popis aktivity	Stávající dětské hřiště je pro děti do 5 let. Záměrem obce je vybudovat zcela nové hřiště pro děti 8–15 let.
Odpovědný subjekt	obec Řípec
Předpokládaný termín realizace	do roku 2030
Stupeň zpracování záměru	záměr
Odhad finanční náročnosti	600 000 Kč

Aktivita	Rekonstrukce kostela
Související Opatření	1.1.1
Popis aktivity	Celková rekonstrukce kapličky (kostela). Oprava a fixace obvodového zdiva, podlahy, výmalba, oprava mobiliáře.
Odpovědný subjekt	obec Řípec
Předpokládaný termín realizace	do roku 2030
Stupeň zpracování záměru	záměr
Odhad finanční náročnosti	5 000 000 Kč

Aktivita	Výstavby vodovodů
Související Opatření	2.1.1
Popis aktivity	výstavba nového vodovodu na hřiště, do hasičárny, výstavba nového vodovodu v místní části U Sloupu.
Odpovědný subjekt	obec Řípec
Předpokládaný termín realizace	do roku 2030
Stupeň zpracování záměru	záměr
Odhad finanční náročnosti	5 000 000 Kč



Aktivita	Opravy komunikací
Související Opatření	2.1.2
Popis aktivity	Celkové opravy místních komunikací
Odpovědný subjekt	obec Řípec
Předpokládaný termín realizace	do roku 2030
Stupeň zpracování záměru	záměr
Odhad finanční náročnosti	5 000 000 Kč

Aktivita	Instalace fotovoltaiky
Související Opatření	2.II.1
Popis aktivity	Umístění fotovoltaiky na budovu obecního úřadu s možností sdílené energie na vedlejší budovu prodejny potravin, popř. hospody.
Odpovědný subjekt	obec Řípec
Předpokládaný termín realizace	2024
Stupeň zpracování záměru	záměr
Odhad finanční náročnosti	1 000 000 Kč